

### Dades generals

**NOM DE LA FONT:** FONT DE LA CODINA

**UTM:** 0435871, 4641370

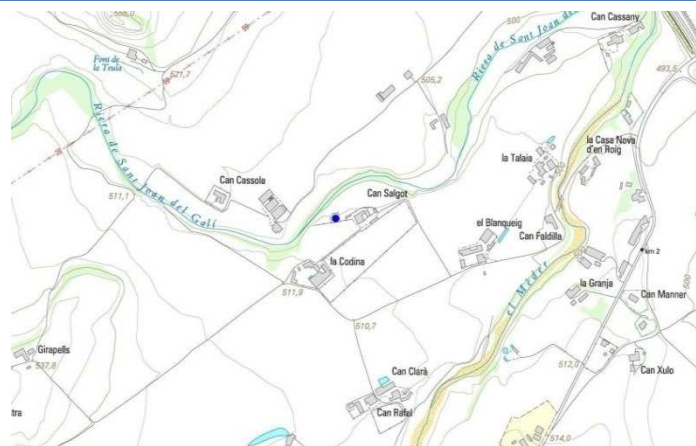
**Altitud:** 506,9 ± 6,0 (metres)

**Localització:** A prop de la riera de Sant Joan del Galí.

**Accés:** A partir del camí que et condueix fins al mas.

### Esquema de la localització

**Recull històric:** l'àvia de la casa explica que el seu pare ja tenia presència de la font, el que ens indica que la font possiblement té més de 100 anys. Antigament havia estat una font molt concorreguda i els propietaris comenten que la gent de la Guixa solia freqüentar-la, així com per exemple els Frares del Remei, els quals organitzaven dinars tot al voltant de la font, entre altres persones.



Llegenda: Escala: 1:

### Imatge



### Elements singulars:

**Estat dels voltants:** La font està vorejada per parets de pedra que permeten que hi hagi un espai fresc i acollidor al voltant de la font. A l'entorn hi trobem una taula de pedra que ha estat allargada recentment per poder encabir-hi més gent. També durant els últims temps s'ha tallat una acàcia que estava dins el recinte perquè les arrels estaven esbotzant la paret, la qual era de grans dimensions. Hi trobem també un avellaner, resta de l'antiga plantació d'avellaners. Segons expliquen els propietaris, el camí que uneix la Codina Nova amb la Codina estava acompanyat per avellaners que vorejaven el camí. En una actuació es van arrencar per tal que hi hagués continuïtat en el camp que queda entre les dos cases.

Paràmetres	
La font raja?	Sí
Origen de l'aigua?	De xarxa
És tenen analítiques?	-
Hi ha senyalització?	No



## Dades generals

**Nom:** FONT DE LA TALAIA

**UTM:** 0436373, 4641422

**Altitud:** 499,0 ± 7,0 (metres)

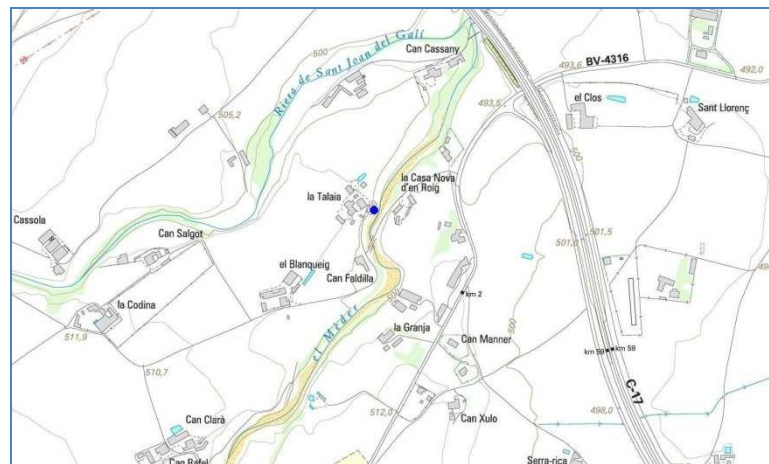
**Localització:** en el sender del GR del Mèder.

**Accés:** Per anar a la font cal sortir del Nucli de Vic. En arribar al mas Sagalés (a la dreta de la carretera, després de passar per sota la variant de la C17), és pren un camí sense asfaltar que segueix la riba del riu Mèder. De seguida que la carretera travessa el Mèder, la font ens queda a la nostra dreta, al costat del riu. A la vora hi tenim el Blaqueig. (font GDT)

**Descripció i estat de la font:** L'entorn esta força ben cuidat. Uns magnífics oms protegeixen la font que es troba al costat mateix del riu. Llàstima que hi ha camps femats molt a prop. Hi ha un raig continu que va a parar a un rec que desemboca directament al riu Mèder.

**Recull històric:** La font que hi ha actualment es va construir sobre una antiga font a mitjans del 1936 quan s'hi va fer una intervenció per portar aigua a la casa de la Talaia. Per la seva proximitat amb Vic, aquesta font va ser molt concorreguda. (S'hi coneixen tornabodes del Carrer de Sant Pere i de la Rambla).

## Esquema de la localització



Llegenda:

Escala: 1:

## Imatge



Antigament, en el lloc on actualment hi ha el pont del Blaqueig, hi havia una palanca feta de fusta que permetia travessar la riera. Actualment encara es poden veure les restes d'aquesta estructura a la base del pont.

**Elements singulars:** El riu Mèder

**Estat dels voltants:** L'entorn està força ben cuidat. Uns magnífics oms protegeixen la font que es troba al costat mateix del riu. Llàstima que hi ha camps femats molt a prop. Hi ha un raig continu que va a parar a un rec que desemboca directament al riu Mèder.

Paràmetres	
La font raja?	Sí
Origen de l'aigua?	
És tenen analítiques?	Sí
Hi ha senyalització?	No

### Dades generals

**Nom:** FONT DE LA TEULA

**UTM:** 0436163, 4641563

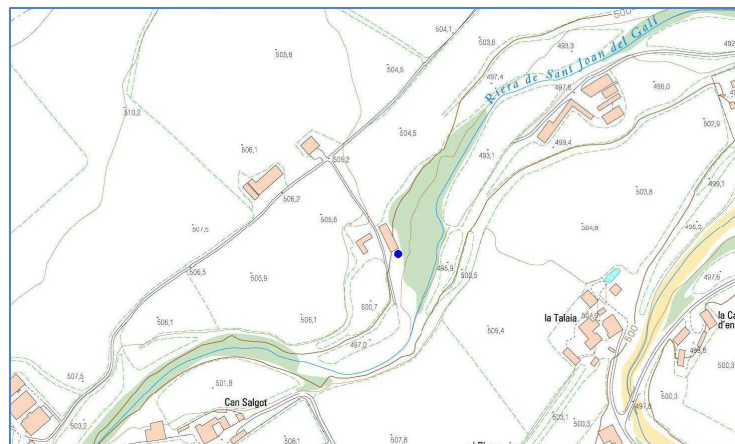
**Altitud:** 503,3 ± 7,5 (metres)

**Localització:** A l'entorn de la riera de Sant Joan del Galí.

**Accés:**

### Descripció i estat de la font:

### Esquema de la localització



Llegenda:

Escala: 1:

### Recull històric:

### Imatge

### Elements singulars:

### Estat dels voltants:

Paràmetres	
La font raja?	-
Origen de l'aigua?	
És tenen analítiques?	Sí
Hi ha senyalització?	No

## Dades generals

**Nom:** FONT DEL BRUGUER

**UTM:** 0440150, 4643601

**Altitud:** 470,4 ± 4,1 (metres)

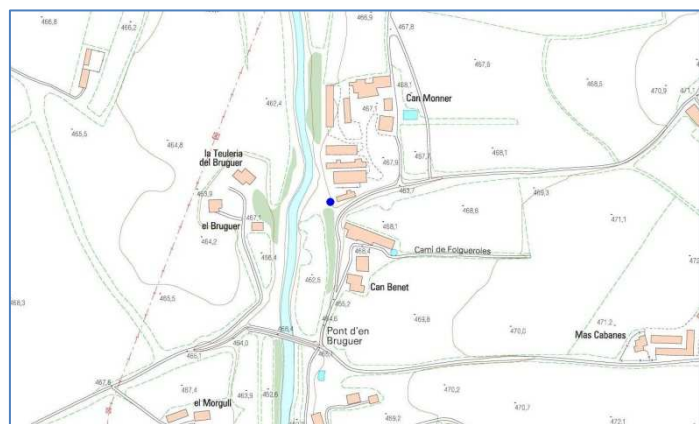
**Localització:** A la terrassa del riu Gurri.

**Accés:** Es troba al costat del riu Gurri, prop del pont del Bruguer. Seguint el PR, enmig d'hortets i pollancredes, apareix una estructura de formigó en la qual es troba la font. (font GDT)

**Descripció i estat de la font:** Actualment està negada d'aigua, de manera que no se'n veu el broc.

**Recull històric:** D'aquesta font ja se'n té constància finals del segle XIX. Va ser restaurada als anys 60 per en Segarra per portar aigua cap a la Fàbrica de Pots que hi havia a l'altra banda del riu en direcció a Vic (on ara hi ha una fàbrica de materials de construcció). En Joan Sunyol recorda que al capdamunt de la font hi havia una pedra gravada en la qual es podia llegir "Fuente del Manso Cantarell" més tard al costat d'aquesta font s'hi va construir un pou i la font es va assecar.

## Esquema de la localització



Llegenda:

Escala: 1:

## Imatge



**Elements singulars:** El riu Gurri. El pont del Bruguer.

**Estat dels voltants:** El pont del Bruguer fou construït sobre el riu Gurri, a l'indret del Bruguer, a l'antic camí de Folgueroles. Es tracta d'un antic pont gòtic, de quatre arcades, empedrat amb còdols de riu i encara utilitzat actualment per el pas del veïnatge i excursionistes. Aquesta font ha estat un lloc de pas obligat per a vigatans, escolars i excursionistes en direcció Folgueroles i a Sant Jordi de Puigseslloses. S'hi havia celebrat tornabodes del carrer de Manlleu i del carrer de Gurb de Vic. I la gent hi anava a berenar i passava el dia al "Prat de la Font" on actualment hi ha uns hortets.

Paràmetres	
La font raja?	-
Origen de l'aigua?	
És tenen analítiques?	Sí
Hi ha senyalització?	No

## Dades generals

**Nom:** FONT DEL FERRO

**UTM:** 0436044, 4640886

**Altitud:** 506,7 ± 4,3 (metres)

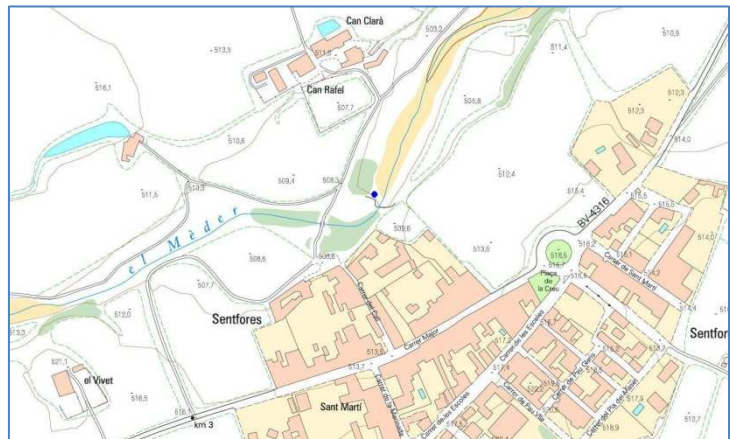
**Localització:** Al costat del Mèder, entre el sender del GR i la Guixa.

**Accés:** Dins del poble de Sentfores-la Guixa, seguint el carrer principal, cal prendre un carrer transversal: el carrer del Call. (Al final del carrer hi ha un pou antic que no funciona i una resclosa). Cal travessar la Palanca i avançar uns 100m a la dreta en direcció al Mas Clarà i can Rafel. La Font es troba sota una resclosa de la riera de Muntanyola i s'hi accedeix a través d'unes escales que salven el desnivell. (font GDT)

**Descripció i estat de la font:** L'entorn de la font està força ben cuidat. L'any 1999 l'Ajuntament de Vic hi va construir unes escales amb una barana de fusta per tal de facilitar-hi l'accés. Situada al costat mateix de la resclosa, es tracta d'una zona ombrívola i molt humida amb acàcies i molsa.

**Recull històric:** S'explica que la resclosa era propietat del Marquès de Canovas i que servia per canalitzar aigua als molins del Roig, el molí de Sant Llorenç i al Molí del Griell. Ara aquest canal ja no s'utilitza. A l'aigua de la resclosa s'hi havia pescat barbs i és avall del riu fins i tot alguna bagra. També s'explica que, a uns dos metres al costat de la font del

## Esquema de la localització



Llegenda:

Escala: 1:

## Imatge



Ferro, la paret plorava i hi sortia una aigua rogenca que la gent del poble deia que anava bé per curar el mal dels ulls.

**Elements singulars:** El riu Mèder

**Estat dels voltants:** L'entorn de la font actualment està molt ben cuidat. L'any 1999 l'Ajuntament de Vic hi va construir unes escales amb una barana de fusta per tal de facilitar-hi l'accés. Situada al costat mateix de la resclosa, es tracta d'una zona ombrívola i molt humida amb molsa. A l'any 2010 s'ha realitzat una altra seguit d'actuacions per part de l'ajuntament on s'han dut tasques d'eliminació d'espècies al·lòctones invasores com l'acàcia i s'ha aprofitat per construir-hi una zona de descans amb bancs i una taula. També s'ha substituït baranes i escales que estaven deteriorades.

Paràmetres	
La font raja?	Sí
Origen de l'aigua?	-

	És tenen analítiques?	Sí
	Hi ha senyalització?	No

